

“AÑO DE LA CONSOLIDACION DEL MAR DE GRAU”

Trujillo, 19 de Octubre del 2016

**OFICIO N° 680 -2016-GRLL-GGR-ORDN**

Señor  
**VICTOR HUMBERTO LIZARZABURU SOLORZANO**  
Sub Gerente de Planeamiento  
**Presente**

Asunto: REMITE INICIATIVAS DE GOBIERNO ABIERTO DE LA OFICINA REGIONAL DE DEFENSA NACIONAL.

Ref. : MEMORANDUM MULTIPLE N° 236-2016-GRLL-GOB/GGR (Doc. 3360072)

Tengo el agrado de dirigirme a usted para saludarle y a la vez remitir adjunto al presente cuatro (4) iniciativas de Gobierno Abierto, de conformidad al contenido del documento de la referencia; significándole que esta Gerencia en primera instancia no fue considerada para dicho proyecto, por lo que, en forma inmediata se convocó a la Sociedad Civil y luego a la formulación de las iniciativas.

La ocasión es propicia para testimoniarle los sentimientos de mi consideración.

Atentamente;

REGION "LA LIBERTAD"  
OFICINA REGIONAL DE DEFENSA NACIONAL  
DEFENSA CIVIL Y SEGURIDAD CIUDADANA  
  
CÉSAR RICARDO CAMPAÑA ALEMÁN  
GERENTE

REGION "LA LIBERTAD"	
Sub Gerencia de Planeamiento	
<b>RECIBIDO</b>	
19 OCT 2016	
DOC.:	FOLIOS:
EXP.:	
HORA:	FIRMA:

CCA/fchu

DOC. 3381538  
EXP. 2934460

**“Justicia Social con Inversión”**

Dirección de la Unidad orgánica que emite el documento, Teléfonos  
Página Web: [www.regionallibertad.gob.pe](http://www.regionallibertad.gob.pe), Twitter, Facebook



## FORMATO E INSTRUCCIONES PARA PRESENTACION DE LA PROPUESTA

	Contenido de la Propuesta	Criterio de Valoración
<b>INFORMACION GENERAL</b>		
1.1. Gerencia Regional:	OFICINA REGIONAL DE DEFENSA NACIONAL	
1.2. Título de la Propuesta para el Perfil de Gobierno Abierto:	Aplicativo ¿Y DÓNDE ESTÁ EL DELITO? para tener información en tiempo real de la incidencia delictiva en determinada área geográfica del departamento de la Libertad	
<b>DESCRIPCION DE LA PROPUESTA</b>		
1.3. Actividades sobre las que se apoya	Proporcionar información fiable, de hechos relacionados con la modalidad delictiva que afecta a la población y su incidencia en una determinada circunscripción territorial. Se confecciona en base a información obtenida de diferentes fuentes tal como es el sistema de denuncia policial, cuaderno de registro de denuncias e intervenciones del servicio de Serenazgo, y de las Rondas Campesinas.(según la zona) El proyecto consiste en que el usuario a través de su servicio de internet, celular, u otro dispositivo tecnológico análogo, podrá informarse sobre la incidencia delictiva, en tiempo real del área geográfica en la que se encuentre o desee concurrir o realizar alguna actividad.	PREVENCIÓN DE LA COMISIÓN DE DELITOS Y FALTAS
1.4. Impacto de la Intervención:	La cobertura del servicio es el ámbito departamental. El conocer el "donde" los delitos ocurren puede mejorar significativamente la prevención del crimen, determinar las condiciones de seguridad de un sector específico; asimismo sincerar una mejor asignación de recursos humanos, conocer las necesidades de los ciudadanos, establecer un servicio de patrullaje más efectivo..	ALTO IMPACTO
<b>II. VIABILIDAD DE LA PROPUESTA</b>		
2.1. Instrumento de Gestión Regional vinculado	La propuesta tiene como fundamento las funciones y actividades vinculadas a la Sub gerencia de Seguridad Ciudadana prescritas en la Ley del Sistema Nacional de Seguridad Ciudadana y su Reglamento. Asimismo se alinea en el Objetivo Específico de la Dimensión Social " de impulsar la seguridad ciudadana, el respeto a la leyes y la convivencia social" del Plan Regional de Desarrollo Concertado 2010-2021; vinculado al PEI en su Objetivo General de "Contribuir al mejoramiento de la seguridad	Plan Regional de Desarrollo Concertado 2010-2021  Plan estratégico Institucional 2011-2016  Plan Operativo Institucional 2016





	ciudadana en la región" a la vez con el POI en la actividad de " Comunidad recibe acción de prevención en el marco del Plan de seguridad ciudadana", inmersa en el Programa Presupuestal 0030 "Reducción de delitos y faltas que afectan la seguridad ciudadana" finalmente con las actividades programadas del Plan Regional de Seguridad Ciudadana 2016	Plan Regional de Seguridad Ciudadana 2016
<b>2.2. Viabilidad Técnica</b>	Experiencias de empresas privadas	viable
<b>2.3. Viabilidad presupuestal</b>	Se requiere de presupuesto para su ejecución.	Gestionar recursos ante el MEF a través del pliego presupuestario





### FORMATO E INSTRUCCIONES PARA PRESENTACION DE LA PROPUESTA

	Contenido de la Propuesta	Criterio de Valoración
<b>INFORMACION GENERAL</b>		
2.4. Gerencia Regional:	OFICINA REGIONAL DE DEFENSA NACIONAL	
2.5. Título de la Propuesta para el Perfil de Gobierno Abierto:	Central de reportes de intervenciones de la Rondas Campesinas en el Departamento de la Libertad	
<b>DESCRIPCION DE LA PROPUESTA</b>		
2.6. Actividades sobre las que se apoya	<p>Las Rondas Campesinas son organizaciones con amparo legal internacional y constitucional, como forma autónoma y democrática de organización comunal, pueden establecer interlocución con el Estado, apoyan el ejercicio de funciones jurisdiccionales de las Comunidades Campesinas realizan funciones relativas a la seguridad y a la paz comunal dentro de su ámbito territorial. En el Departamento de la Libertad existen 7 provincias donde las rondas efectúan labores de seguridad ciudadana, cuyas intervenciones no están centralizadas. Uno de los problemas más álgidos de la región es la inseguridad. En el campo es escaso el acceso a mecanismos de información preventiva y comunicación para la seguridad ciudadana lo que no permite que la población esté debidamente comunicada y pueda tomar las precauciones necesarias para su seguridad. Problema que desalienta la inversión, el turismo y genera desequilibrio y retraso socioeconómico ; por lo que es necesario acopiar la diversidad de intervenciones de las rondas, orientadas a fortalecer su accionar a través del uso de la tecnología que les permita, comunicación, coordinación y monitoreo de su accionar.</p>	PREVENCIÓN DE LA COMISIÓN DE DELITOS Y FALTAS Y DESARROLLO COMUNAL
2.7. Impacto de la Intervención:	<p>El ámbito del proyecto son las provincias de la serranía. Conocer cuantitativamente cuales son las intervenciones que realizan las rondas, implica tomar decisiones orientadas a fortalecer su labor, proporcionar los recursos necesarios para hacer más efectivo su tarea, incluir a las comunidades dentro del engranaje del desarrollo sostenido, asegurar la convivencia pacífica ,erradicando la violencia y la delincuencia común y organizada</p>	ALTO IMPACTO





III. VIABILIDAD DE LA PROPUESTA

<p><b>3.1. Instrumento de Gestión Regional vinculado</b></p>	<p>La propuesta tiene como fundamento las funciones y actividades vinculadas a la Seguridad Ciudadana prescritas en la Ley del Sistema Nacional de Seguridad Ciudadana y su Reglamento. La Ley de Rondas Campesinas art. 7 "Actividades en beneficio de la paz comunal" Art.8 "Coordinación con autoridades y organizaciones sociales" y el Art.9 "Coordinación y apoyo con autoridades jurisdiccional " ""Asimismo se alinea en el Objetivo Específico de la Dimensión Social "de Promover la equidad de género y garantizar la igualdad de oportunidades" del Plan Regional de Desarrollo Concertado 2010-2021; vinculado al PEI en su Objetivo General de "Contribuir al mejoramiento de la seguridad ciudadana en la región" a la vez con el POI en la actividad de " Comunidad recibe acción de prevención en el marco del Plan de seguridad ciudadana", finalmente la Ordenanza Regional que reconoce y apoya el rol que cumplen las Rondas Campesinas de la Región la Libertad ,para combatir la inseguridad ciudadana.</p>	<p>Ley de Rondas Campesinas N°27908</p> <p>Plan Regional de Desarrollo Concertado 2010-2021</p> <p>Plan estratégico Institucional 2011-2016</p> <p>Plan Operativo Institucional 2016</p> <p>Plan Regional de Seguridad Ciudadana 2016</p> <p>Ordenanza Regional N°015-2015-GRLL-CR</p>
<p><b>3.2. Viabilidad Técnica</b></p>	<p>Experiencias de empresas privadas y países latinoamericanos</p>	<p>viable</p>
<p><b>3.3. Viabilidad presupuestal</b></p>	<p>Se requiere de presupuesto para su ejecución.</p>	<p>Gestionar recursos ante el MEF a través del pliego presupuestario</p>



**PROPUESTA**  
**“SISTEMA DE ALERTA TEMPRANA COMUNITARIA EN BASE A**  
**HERRAMIENTAS INFORMÁTICAS”**

	Contenido de la Propuesta	Criterio de la Valoración
<b>I. INFORMACIÓN GENERAL</b>		
1.1. Gerencia Regional:	Oficina Regional de Defensa Nacional – Subgerencia de Defensa Civil	
1.2. Título de la Propuesta para el Perfil de Gobierno Abierto:	“Sistema de Alerta Temprana Comunitaria en base a Herramientas Informáticas”.	
<b>DESCRIPCIÓN DE LA PROPUESTA</b>		
1.3. Actividades sobre las que se apoya	<p>La Propuesta contiene las siguientes actividades:</p> <ul style="list-style-type: none"> <li>• Elaboración y utilización de una aplicación que permita que los pobladores de la región La Libertad comuniquen de forma inmediata al Centro de Operaciones de Emergencia Regional – COER la ocurrencia de un peligro inminente o una emergencia por desastre.</li> <li>• La población recibirá las primeras indicaciones para superar la contingencia, en tanto llegan al lugar los equipos de Primera Respuesta.</li> <li>• Esta aplicación permitirá retroalimentar la información disponible sobre el Mapa de Riesgos de la región La Libertad así como la pertinencia de las recomendaciones para hacer frente a la contingencia, mejorando el servicio en base a la opinión de los ciudadanos.</li> </ul>	Esta Propuesta presenta una gran potencia considerando que la aplicación se diseña exclusivamente para ser empleada en la gestión del riesgo basada en la participación ciudadana.
1.4. Impacto de la Intervención	<ul style="list-style-type: none"> <li>• La Propuesta tiene cobertura sobre la población total de la región La Libertad.</li> <li>• Conduce a la realización del Objetivo Estratégico del Plan Estratégico Institucional – PEI 2011-2016 referido a la Preservación y Conservación de la Biodiversidad, que tiene como Objetivo Especifico “Promover la incorporación de la Gestión del Riesgo y la Adaptación al Cambio Climático en la formulación y aplicación</li> </ul>	
<b>II. VIABILIDAD DE LA PROPUESTA</b>		
	La Propuesta se basa en los	La Propuesta se corres-



<p><b>2.1. Instrumento de Gestión Regional vinculado</b></p>	<p>siguientes instrumentos de gestión regionales:</p> <ul style="list-style-type: none"> <li>• En la Dimensión Institucional, el Plan Operativo Institucional – POI 2016 señala como Objetivo Estratégico “Fortalecer la institucionalidad, la concertación y la participación ciudadana como medio para alcanzar la gobernabilidad”.</li> <li>• El Plan de Desarrollo Regional Concertado – PDRC establece entre sus Políticas en Medio Ambiente, la de “Promover una gestión participativa y concertada en las estrategias relativas a la problemática del medio ambiente”, señalando la necesidad de “normar y aplicar gestión del riesgo y ordenamiento territorial como instrumentos de gestión regional”.</li> </ul>	<p>ponde directamente con los instrumentos de gestión del Gobierno Regional de La Libertad.</p>
<p><b>2.2. Viabilidad Técnica</b></p>	<p>Se han revisado las experiencias en nuestro país en cuanto a otros gobiernos regionales así como a experiencias empresariales referidas al uso de las tecnologías de la información, habiendo encontrado que en ambos casos se emplean en los procesos internos pero no se utilizan para el fomento de la participación y el control ciudadano. Esto no afecta la viabilidad técnica de la Propuesta; por el contrario, le otorga novedad, creatividad e innovación a la misma.</p>	<p>La Propuesta es técnicamente viable considerando que los recursos informáticos para su implementación se encuentran disponibles.</p>
<p><b>2.3. Viabilidad presupuestal</b></p>		



**ANEXO 01**  
**“PLATAFORMA ONLINE PARA LA DIFUSIÓN DEL CONOCIMIENTO EN**  
**GESTIÓN DEL RIESGO DE DESASTRES”**






	Contenido de la Propuesta	Criterio de la Valoración
<b>I. INFORMACIÓN GENERAL</b>		
1.1. Gerencia Regional:	Oficina Regional de Defensa Nacional – Subgerencia de Defensa Civil	
1.2. Título de la Propuesta para el Perfil de Gobierno Abierto:	“Plataforma online para la Difusión del Conocimiento en Gestión del Riesgo de Desastres”.	
<b>DESCRIPCIÓN DE LA PROPUESTA</b>		
1.3. Actividades sobre las que se apoya	<p>La Propuesta contiene las siguientes actividades:</p> <ul style="list-style-type: none"> <li>• Elaboración y difusión de videos educativos en Gestión del Riesgo de Desastres con el empleo del portal Youtube.</li> <li>• La difusión de los videos se realizará en alianza con los Youtubers de la región, así como del país que acepten la Propuesta.</li> <li>• Esta estrategia permitirá retroalimentar y mejorar los contenidos de los videos contando con la opinión de los ciudadanos.</li> </ul>	Esta Propuesta presenta una gran potencia considerando que la aplicación se diseña exclusivamente para ser empleada en la gestión del riesgo basada en la participación ciudadana.
1.4. Impacto de la Intervención	<ul style="list-style-type: none"> <li>• La Propuesta tiene cobertura sobre la población total de la región La Libertad.</li> <li>• Conduce a la realización del Objetivo Estratégico del Plan Estratégico Institucional – PEI 2011-2016 referido a la Preservación y Conservación de la Biodiversidad, que tiene como Objetivo Específico “Promover la incorporación de la Gestión del Riesgo y la Adaptación al Cambio Climático en la formulación y aplicación de los instrumentos de gestión”.</li> </ul>	
<b>II. VIABILIDAD DE LA PROPUESTA</b>		
	<p>La Propuesta se basa en los siguientes instrumentos de gestión regionales:</p> <ul style="list-style-type: none"> <li>• En la Dimensión Institucional, el Plan Operativo Institucional – POI 2016 señala como Objetivo Estratégico “Fortalecer la concertación y la participación ciudadana como medio para</li> </ul>	La Propuesta se corresponde directamente con los instrumentos de gestión del Gobierno Regional de La Libertad.



<p>2.1. Instrumento de Gestión Regional vinculado</p>	<p>alcanzar la gobernabilidad".</p> <ul style="list-style-type: none"> <li>• El Plan de Desarrollo Regional Concertado – PDRC establece entre sus Políticas en Medio Ambiente, la de “Promover una gestión participativa y concertada en las estrategias relativas a la problemática del medio ambiente”, señalando la necesidad de “normar y aplicar gestión del riesgo y ordenamiento territorial como instrumentos de gestión regional”.</li> </ul>	
<p>2.2. Viabilidad Técnica</p>	<p>Se han revisado las experiencias en nuestro país en cuanto a otros gobiernos regionales así como a experiencias empresariales referidas al uso de la plataforma Youtube, habiendo encontrado que en ambos casos se emplean como una forma de publicitar los productos o realizar anuncios de diverso tipo, pero no se emplean para generar procesos de adquisición de conocimientos, estimando que la comprensión del riesgo es fundamental para adoptar medidas de reducción de dicho riesgo.</p>	<p>La Propuesta es técnicamente viable considerando las facilidades que ofrece la plataforma Youtube para subir y difundir videos.</p>
<p>2.3. Viabilidad presupuestal</p>		



ACTA DE REUNION ENTRE GERENCIA REGIONAL Y SOCIEDAD CIVIL (CONSEJO CONSULTIVO Y/O OTRAS ORGANIZACIONES)

N° DE REUNION	FECHA	HORA DE INICIO	HORA DE TERMINO
01	Martes 18 de octubre de 2016	10:30 am.	
LUGAR <i>PROIND - AV. ESPAÑA No 1800 - TRUJILLO</i>			
AGENDA			
<ul style="list-style-type: none"> <li>· PRESENTACIÓN DE INICIATIVAS PARA EL PROYECTO PILOTO GOBIERNO ABIGRTO DELGRLL</li> <li>· ANÁLISIS DE LAS INICIATIVAS</li> <li>· SUSCRIPCIÓN DE CONCLUSIONES</li> <li>·</li> <li>·</li> </ul>			
DESARROLLO DE ACTIVIDADES			
<ol style="list-style-type: none"> <li>1. GERENTE DE LA ORDEN EXPUSO LA INICIATIVA DE UNA CENTRAL DE EMERGEN. REGIONAL</li> <li>2. EL CONTENIDO DE LA INICIATIVA - DE OPORTUNIDAD Y USO DE LA TECNOLOGÍA</li> <li>3. EL ÁMBITO O ALCANCE DEL PROYECTO, PROBLEMÁTICA TERRITORIAL</li> <li>4. NECESIDAD DE SEGURIDAD - RESPONSABILIDAD Y RECURSOS LIMITADOS</li> <li>5. GENERAR INICIATIVAS PROYECTOS</li> </ol>			
CONCLUSIONES Y/O ACUERDOS ADOPTADOS			
Conclusiones y/o Acuerdos		Responsable	Fecha
1. <i>Presentar las emendaciones y sondear</i>		- Gerencia de	
2. <i>esta, el delito? o como "Central</i>		<i>Defensa Poblacional</i>	
3. <i>de reportes de intervenciones de los Rondos</i>		- Subgerencia	
4. <i>comunitarios - Defensa Civil "Sistema de</i>		<i>de Defensa Civil</i>	
5. <i>Alerta Temprana" y Plataforma Online"</i>			
ASISTENTES A LA REUNION			
CARGO	NOMBRES Y APELLIDOS	FIRMA	
Gerente Ofic. Reg. Def. Nac.	CESAR CAMPAÑA ALEMAN		
SUBGERENTE SEG. CIUDADANA	JOSE LUIS TEJADA RUIZ		
ALCALDE VECINAL #59 U. Coni.	MARÍA GARCÍA CISTERNA		
ALCALDE VECINAL #45	RICARDO POLO AREDONDO		
ALCALDE VECINAL #41	JAVIER TORRES SARA VÍA		
ALCALDE VECINAL #02	GENARO ADRIANZEN TANTACHUCO		
ALCALDE VECINAL #07	SUSANA GUERRERO CELIS		
SG Defensa Civil	Javier Urbano Ascencio	